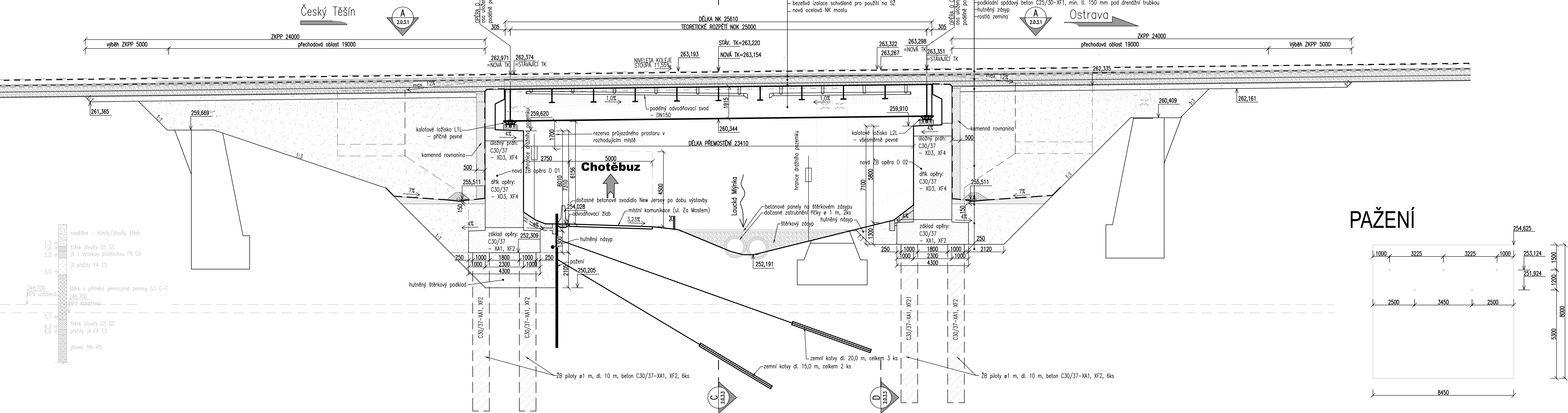


Optimalizace traťového úseku Český Těšín (mimo) - Albrechtice u Českého Těšína (včetně)

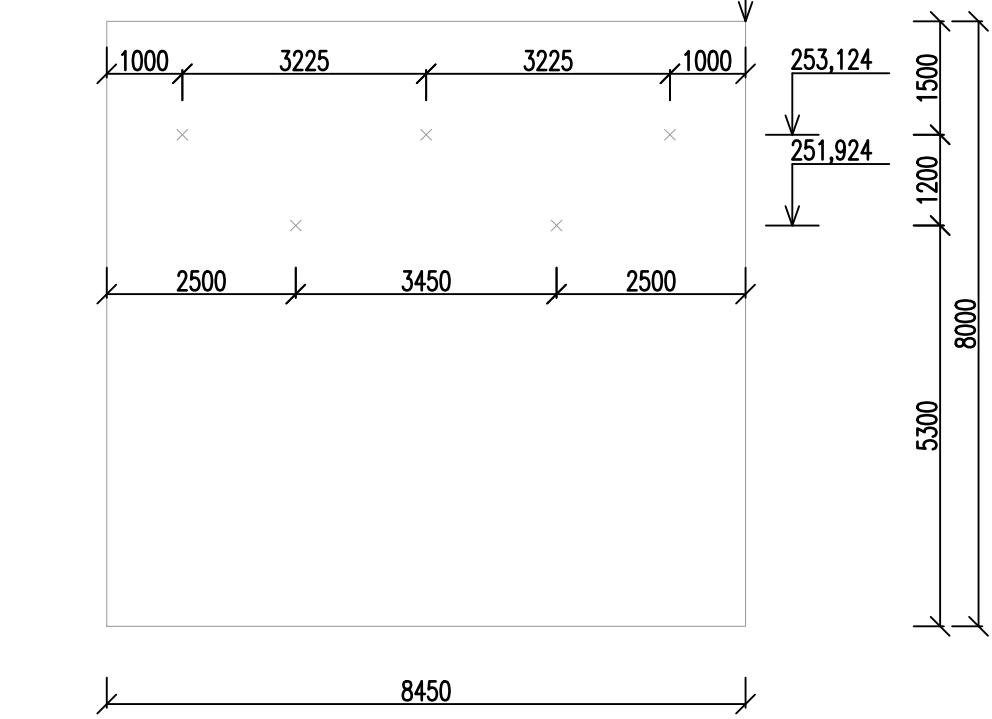
SO 11-20-03 Český Těšín - Albrechtice u Č.T., most v km 5,754



# Nový stav - Podélný řez

M 1:100



## PAŽENÍ



 EVROPSKÁ UNIE Evropské strukturální a investiční fondy Operační program Doprava		 Ministerstvo dopravy Státní fond dopravní infrastruktury	
Jiná ověření:		Paré:	
Orientační schéma:		Razítko oprávněné osoby:	
Revize:		Datum:	
000		30.12.2022	
Popis:		Kontroloval:	
Definitivní odevzdání dokumentace		Ing. Jan Maleňák	
Stavebník/Investor:		Správa železnic, státní organizace	
Adresa:		Dlážděná 1003/7, 110 00 Praha 1	
Zástupce investora:		Stavební správa východ	
Adresa:		Nerudova 1, 779 00 Olomouc	
Zhotovitel díla:		EXprojekt s.r.o.	
Adresa:		Heršpická 758/13, 619 00 Brno	
Kontakt:		T: +420 533 312 000 E: info@exprojekt.cz	
Zhotovitel objektu:		EXprojekt s.r.o.	
Adresa:		Heršpická 758/13, 619 00 Brno	
Kontakt:		T: +420 533 312 000 E: info@exprojekt.cz	
Hlavní projektant (HIP):		Ing. Pavel Odehnal Ing. Dominik Mojžíšek	
Specialista:		Ing. David Rose	
Název stavby/akce:		Optimalizace traťového úseku Český Těšín (mimo) - Albrechtice u Českého Těšína (včetně)	
Název části:		Mosty, propustky a zdi	
Název objektu/díle části:		Český Těšín - Albrechtice u Č.T., most v km 5,754	
Název přílohy:		Nový stav	
Název díle části přílohy:		Podélný řez	
Odpovědný projektant:		Zpracovatel přílohy:	
Ing. David Rose		Ing. Tereza Ganglbauer	
Kraj:		Katastrální území:	
Moravskoslezský		Louky nad Olší [687308]	
Měřítko:		Měřítko:	
1:100		1:100	
Formát:		Formát:	
6 x A4		6 x A4	
TUDU:		TUDU:	
2521 02		2521 02	
Stupeň dokumentace:		Stupeň dokumentace:	
DUR		DUR	
Smluvní datum zpracování:		Smluvní datum zpracování:	
30.12.2022		30.12.2022	
Název stavby/akce:		Optimalizace traťového úseku Český Těšín (mimo) - Albrechtice u Českého Těšína (včetně)	
Název části:		Mosty, propustky a zdi	
Název objektu/díle části:		Český Těšín - Albrechtice u Č.T., most v km 5,754	
Název přílohy:		Nový stav	
Název díle části přílohy:		Podélný řez	
Odpovědný projektant:		Zpracovatel přílohy:	
Ing. David Rose		Ing. Tereza Ganglbauer	
Kraj:		Katastrální území:	
Moravskoslezský		Louky nad Olší [687308]	
Měřítko:		Měřítko:	
1:100		1:100	
Formát:		Formát:	
6 x A4		6 x A4	
TUDU:		TUDU:	
2521 02		2521 02	
Stupeň dokumentace:		Stupeň dokumentace:	
DUR		DUR	
Smluvní datum zpracování:		Smluvní datum zpracování:	
30.12.2022		30.12.2022	